Profil podłużny - KIV L3
skala 1:100/500

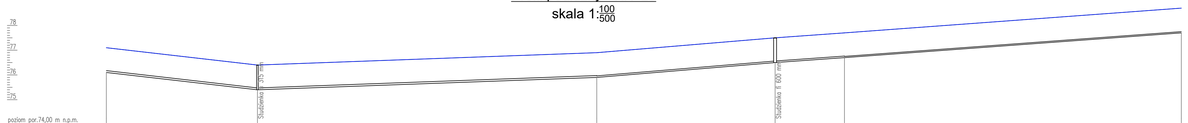

Węzeł		s1				s2							
Rzędna terenu [m n.p.m.]	77,10	76,40		76,90		77,50	77,20					78,20	
Rzędna dna rury [m n.p.m.]	76,10	75,40		75,90		76,50	76,70					77,20	
Zagłębienie dna [m]	1,00	1,00		1,00		1,00	1,00					1,00	
Materiał,Średnica/Spadek [%]		2,3PE75		PE63		PE63	PE50						
Długość [m]	PE75	30,50	68,50	0,7	36,00	1,7	14,00	1,4	68,00			1,5	
Odległość [m]	0,00	30,50		99,00		135,00	149,00					217,00	
Hektometr	0,00			1							2		+0,17

Skala Y: 1:100 0m Skala X: 1:500

Profil podłużny - KIV L2
skala 1:100/500

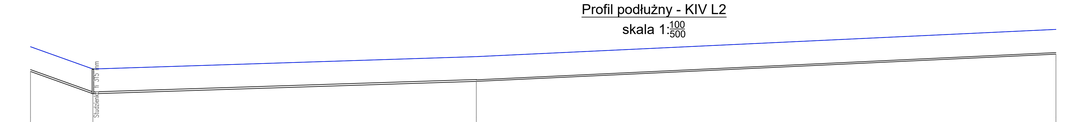

Węzeł		s3											
Rzędna terenu [m n.p.m.]	77,10	76,20				76,70						77,80	
Rzędna dna rury [m n.p.m.]	76,10	75,20				75,70						76,80	
Zagłębienie dna [m]	1,00	1,00				1,00						1,00	
Materiał,Średnica/Spadek [%]		7,1PE75				PE63							
Długość [m]	PE75	12,60	77,40			0,6	117,00					0,9	
Odległość [m]	0,00	12,60				90,00						207,00	
Hektometr	0,00				1						2		+0,07

[hm] 0m Skala X: 1:500

Profil podłużny - KIV L1
skala 1:100/500

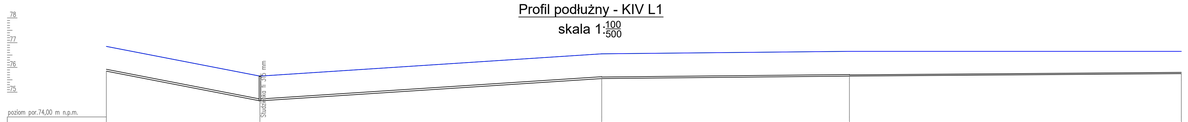

Węzeł		s4											
Rzędna terenu [m n.p.m.]	77,10	75,90				76,80				76,90			76,90
Rzędna dna rury [m n.p.m.]	76,10	74,90				75,80				75,90			76,00
Zagłębienie dna [m]	1,00	1,00				1,00				1,00			0,90
Materiał,Średnica/Spadek [%]		3,9PE75				PE63				PE50			
Długość [m]	PE75	31,00	69,00			1,3	50,00			0,2	67,00		0,1
Odległość [m]	0,00	31,00				100,00				150,00			217,00
Hektometr	0,00				1						2		+0,17

[hm] 0m Skala X: 1:500

Skala Y: 1:100

HYDROFAR **Biuro Projektowe Rafał Skrętny** **Górka Duchowna 31c, 64-111 Lipno**	Inwestycja: **Modernizacja systemu do nawadniania szkółki leśnej w Górzyskach, Nadleśnictwo Smolarz.**
Projektował: **mgr inż. Rafał Skrętny** (upr. WKP/0137/PODH/15) w specjalności inżynieryjnej hydrotechnicznej)	Nazwa rysunku: **Profil podłużny - kwatera IV**
PROJEKT WYKONAWCZY	Data: 05.2026 · Skala: 1:100/500 · Nr rys. **3.4**